





Муниципальное общеобразовательное учреждение
средняя школа с.Лава

<p>«Рассмотрено» на заседании ШМО Руководитель ШМО:  / А.А.Беспомощнова / Протокол № 1 от «29» августа 2023г.</p>	<p>«Согласовано» Заместитель директора по УВР  / Е.Б.Миронова/ от «29» августа 2023г.</p>	<p>«Утверждаю» Директор МОУ СШ с. Лава  / Т.Е.Швецова/ для Приказ № 92 от «30»августа 2023г.</p> 
--	--	---

Рабочая программа
по географии для 9 класса
на 2023-2024 учебный год
базовый уровень
66 часов

Автор учебника: А.И. Алексеев, В.В. Николина, Е.К. Липкина и др. В.П.

Составитель: учитель I квалификационной категории
Беспомощнова Анна Аркадьевна

2023 год

1. ПЛАНИРУЕМЫЕ РЕЗУЛЬТАТЫ ОСВОЕНИЯ УЧЕБНОГО ПРЕДМЕТА

ЛИЧНОСТНЫЕ РЕЗУЛЬТАТЫ

Личностные результаты освоения географии должны отражать готовность обучающихся руководствоваться системой позитивных ценностных ориентаций и расширения опыта деятельности на её основе и в процессе реализации основных направлений воспитательной деятельности, в том числе в части:

1) гражданского воспитания:

- осознание российской гражданской идентичности (патриотизма, уважения к Отечеству, к прошлому и настоящему многонационального народа России, чувства ответственности и долга перед Родиной); готовность к выполнению обязанностей гражданина и реализации его прав, уважение прав, свобод и законных интересов других людей; активное участие в жизни семьи, образовательной организации, местного сообщества, родного края, страны для реализации целей устойчивого развития; представление о социальных нормах и правилах межличностных отношений в поликультурном и многоконфессиональном обществе; готовность к разнообразной совместной деятельности, стремление к взаимопониманию и взаимопомощи, готовность к участию в гуманитарной деятельности;

2) патриотического воспитания:

- осознание российской гражданской идентичности в поликультурном и многоконфессиональном обществе, проявление интереса к познанию природы, населения, хозяйства России, регионов и своего края, народов России; ценностное отношение к достижениям своей Родины – цивилизационному вкладу России; ценностное отношение к историческому и природному наследию и объектам природного и культурного наследия человечества, традициям разных народов, проживающих в родной стране; уважение к символам России, своего края;

3) духовно-нравственного воспитания:

- ориентация на моральные ценности и нормы в ситуациях нравственного выбора; готовность оценивать своё поведение и поступки, а также поведение и поступки других людей с позиции нравственных и правовых норм с учётом осознания последствий для окружающей среды; развивать способности решать моральные проблемы на основе личного выбора с использованием нравственных ценностей и принятых в российском обществе правил и норм поведения с учётом осознания последствий для окружающей среды;

4) эстетического воспитания:

- восприимчивость к разным традициям своего и других народов, понимание роли этнических культурных традиций; ценностного отношения к природе и культуре своей страны, своей малой родины; природе и культуре других регионов и стран мира, объектам Всемирного культурного наследия человечества;

5) физического воспитания, формирования культуры здоровья и эмоционального благополучия:

- осознание ценности жизни; ответственное отношение к своему здоровью и установка на здоровый образ жизни (здоровое питание, соблюдение гигиенических правил, сбалансированный режим занятий и отдыха, регулярная физическая активность); соблюдение правил безопасности в природе; навыков безопасного поведения в Интернет-среде; способность адаптироваться к стрессовым ситуациям и меняющимся социальным, информационным и природным условиям, в том числе осмысляя собственный опыт и выстраивая дальнейшие цели; сформированность навыка рефлексии, признание своего права на ошибку и такого же права другого человека; готовность и способность осознанно выполнять и пропагандировать правила здорового, безопасного и экологически целесообразного образа жизни; бережно относиться к природе и окружающей среде;

6) трудового воспитания:

- установка на активное участие в решении практических задач (в рамках семьи, образовательной организации, населенного пункта, родного края) технологической и социальной направленности, способность инициировать, планировать и самостоятельно выполнять такого рода деятельность; интерес к практическому изучению профессий и труда различного рода, в том числе на основе применения географических знаний; осознание важности обучения на протяжении всей жизни для успешной профессиональной деятельности и развитие необходимых умений для этого; осознанный выбор и построение индивидуальной траектории образования и жизненных планов с учётом личных и общественных интересов и потребностей;

7) экологического воспитания:

- ориентация на применение географических знаний для решения задач области окружающей среды, планирования поступков и оценки их возможных последствий для окружающей среды; осознание глобального характера экологических проблем и путей их решения; активное неприятие действий, приносящих вред окружающей среде; осознание своей роли как гражданина и потребителя в условиях взаимосвязи природной, технологической и социальной сред; готовность к участию в практической деятельности экологической направленности.

8) ценности научного познания:

- ориентация в деятельности на современную систему научных представлений географических наук об основных закономерностях развития природы и общества, о взаимосвязях человека с природной и социальной средой; овладение читательской культурой как средством познания мира для применения различных источников географической информации при решении познавательных и практико-ориентированных задач; овладение основными навыками исследовательской деятельности в географических науках, установка на осмысление опыта, наблюдений и стремление совершенствовать пути достижения индивидуального и коллективного благополучия.

МЕТАПРЕДМЕТНЫЕ РЕЗУЛЬТАТЫ

В результате изучения географии на уровне основного общего образования у обучающегося будут сформированы познавательные универсальные учебные действия, коммуникативные универсальные учебные действия, регулятивные универсальные учебные действия, совместная деятельность.

Познавательные универсальные учебные действия

Базовые логические действия

- Выявлять и характеризовать существенные признаки географических объектов, процессов и явлений;
- устанавливать существенный признак классификации географических объектов, процессов и явлений, основания для их сравнения;
- выявлять закономерности и противоречия в рассматриваемых фактах и данных наблюдений с учётом предложенной географической задачи;
- выявлять дефициты географической информации, данных, необходимых для решения поставленной задачи;
- выявлять причинно-следственные связи при изучении географических объектов, процессов и явлений; делать выводы с использованием дедуктивных и индуктивных умозаключений, умозаключений по аналогии, формулировать гипотезы о взаимосвязях географических объектов, процессов и явлений;
- самостоятельно выбирать способ решения учебной географической задачи (сравнивать несколько вариантов решения, выбирать наиболее подходящий с учётом самостоятельно выделенных критериев)

Базовые исследовательские действия

- Использовать географические вопросы как исследовательский инструмент познания;

- формулировать географические вопросы, фиксирующие разрыв между реальным и желательным состоянием ситуации, объекта, и самостоятельно устанавливать искомое и данное;
- формировать гипотезу об истинности собственных суждений и суждений других, аргументировать свою позицию, мнение по географическим аспектам различных вопросов и проблем;
- проводить по плану несложное географическое исследование, в том числе на краеведческом материале, по установлению особенностей изучаемых географических объектов, причинно-следственных связей и зависимостей между географическими объектами, процессами и явлениями;
- оценивать достоверность информации, полученной в ходе географического исследования;
- самостоятельно формулировать обобщения и выводы по результатам проведённого наблюдения или исследования, оценивать достоверность полученных результатов и выводов; —прогнозировать возможное дальнейшее развитие географических объектов, процессов и явлений, событий и их последствия в аналогичных или сходных ситуациях, а также выдвигать предположения об их развитии в изменяющихся условиях окружающей среды.

Работа с информацией

- Применять различные методы, инструменты и запросы при поиске и отборе информации или данных из источников географической информации с учётом предложенной учебной задачи и заданных критериев;
- выбирать, анализировать и интерпретировать географическую информацию различных видов и форм представления;
- находить сходные аргументы, подтверждающие или опровергающие одну и ту же идею, в различных источниках географической информации;
- самостоятельно выбирать оптимальную форму представления географической информации;
- оценивать надёжность географической информации по критериям, предложенным учителем или сформулированным самостоятельно;
- систематизировать географическую информацию в разных формах.

Овладению универсальными коммуникативными действиями:

Общение

- Формулировать суждения, выражать свою точку зрения по географическим аспектам различных вопросов в устных и письменных текстах;
- в ходе диалога и/или дискуссии задавать вопросы по существу обсуждаемой темы и высказывать идеи, нацеленные на решение задачи и поддержание благожелательности общения;
- сопоставлять свои суждения по географическим вопросам с суждениями других участников диалога, обнаруживать различие и сходство позиций;
- публично представлять результаты выполненного исследования или проекта.

Совместная деятельность (сотрудничество)

- Принимать цель совместной деятельности при выполнении учебных географических проектов, коллективно строить действия по её достижению: распределять роли, договариваться, обсуждать процесс и результат совместной работы;
- планировать организацию совместной работы, при выполнении учебных географических проектов определять свою роль (с учётом предпочтений и возможностей всех участников взаимодействия), участвовать в групповых формах работы, выполнять свою часть работы, достигать качественного результата по своему направлению и координировать свои действия с другими членами команды;
- сравнивать результаты выполнения учебного географического проекта с исходной задачей и оценивать вклад каждого члена команды в достижение результатов, разделять сферу ответственности.

Овладению универсальными учебными регулятивными действиями:

Самоорганизация

- Самостоятельно составлять алгоритм решения географических задач и выбирать способ их решения с учётом имеющихся ресурсов и собственных возможностей, аргументировать предлагаемые варианты решений;

- составлять план действий (план реализации намеченного алгоритма решения), корректировать предложенный алгоритм с учётом получения новых знаний об изучаемом объекте.

Самоконтроль (рефлексия)

- Владеть способами самоконтроля и рефлексии;

- объяснять причины достижения (недостижения) результатов деятельности, давать оценку приобретённому опыту;

- вносить коррективы в деятельность на основе новых обстоятельств, изменившихся ситуаций, установленных ошибок, возникших трудностей;

- оценивать соответствие результата цели и условиям.

Принятие себя и других:

- Осознанно относиться к другому человеку, его мнению;

- признавать своё право на ошибку и такое же право другого.

ПРЕДМЕТНЫЕ РЕЗУЛЬТАТЫ изучения учебного предмета «География»

• Выбирать источники географической информации (картографические, статистические, текстовые, видео- и фотоизображения, компьютерные базы данных), необходимые для изучения особенностей хозяйства России;

• представлять в различных формах (в виде карты, таблицы, графика, географического описания) географическую информацию, необходимую для решения учебных и (или) практико-ориентированных задач;

• находить, извлекать и использовать информацию, характеризующую отраслевую, функциональную и территориальную структуру хозяйства России, для решения практико-ориентированных задач;

• выделять географическую информацию, которая является противоречивой или может быть недостоверной; определять информацию, недостающую для решения той или иной задачи;

• применять понятия «экономико-географическое положение», «состав хозяйства», «отраслевая, функциональная и территориальная структура», «условия и факторы размещения производства», «отрасль хозяйства», «межотраслевой комплекс», «сектор экономики», «территория опережающего развития», «себестоимость и рентабельность производства», «природно-ресурсный потенциал», «инфраструктурный комплекс», «рекреационное хозяйство», «инфраструктура», «сфера обслуживания», «агропромышленный комплекс», «химико-лесной комплекс», «машиностроительный комплекс», «металлургический комплекс», «ВИЭ», «ТЭК», для решения учебных и (или) практико-ориентированных задач;

• характеризовать основные особенности хозяйства России; влияние географического положения России на особенности отраслевой и территориальной структуры хозяйства; роль России как мировой энергетической державы; проблемы и перспективы развития отраслей хозяйства и регионов России;

• различать территории опережающего развития (ТОР), Арктическую зону и зону Севера России;

• классифицировать субъекты Российской Федерации по уровню социально-экономического развития на основе имеющихся знаний и анализа информации из дополнительных источников;

• находить, извлекать, интегрировать и интерпретировать информацию из различных источников географической информации (картографические, статистические, текстовые, видео- и фотоизображения, компьютерные базы данных) для решения различных учебных и практико-ориентированных задач: сравнивать и оценивать влияние отдельных отраслей

хозяйства на окружающую среду; условия отдельных регионов страны для развития энергетики на основе возобновляемых источников энергии (ВИЭ);

- различать изученные географические объекты, процессы и явления: хозяйство России (состав, отраслевая, функциональная и территориальная структура, факторы и условия размещения производства, современные формы размещения производства);
- различать валовой внутренний продукт (ВВП), валовой региональный продукт (ВРП) и индекс человеческого развития (ИЧР) как показатели уровня развития страны и её регионов;
- различать природно-ресурсный, человеческий и производственный капитал;
- различать виды транспорта и основные показатели их работы: грузооборот и пассажирооборот;
- показывать на карте крупнейшие центры и районы размещения отраслей промышленности, транспортные магистрали и центры, районы развития отраслей сельского хозяйства;
- использовать знания о факторах и условиях размещения хозяйства для решения различных учебных и практико-ориентированных задач: объяснять особенности отраслевой и территориальной структуры хозяйства России, регионов, размещения отдельных предприятий; оценивать условия отдельных территорий для размещения предприятий и различных производств;
- использовать знания об особенностях компонентов природы России и её отдельных территорий; об особенностях взаимодействия природы и общества в пределах отдельных территорий для решения практико-ориентированных задач в контексте реальной жизни: оценивать реализуемые проекты по созданию новых производств с учётом экологической безопасности;
- критически оценивать финансовые условия жизнедеятельности человека и их природные, социальные, политические, технологические, экологические аспекты, необходимые для принятия собственных решений, с точки зрения домохозяйства, предприятия и национальной экономики;
- оценивать влияние географического положения отдельных регионов России на особенности природы, жизнь и хозяйственную деятельность населения;
- объяснять географические различия населения и хозяйства территорий крупных регионов страны;
- сравнивать географическое положение, географические особенности природно-ресурсного потенциала, населения и хозяйства регионов России;
- формулировать оценочные суждения о воздействии человеческой деятельности на окружающую среду своей местности, региона, страны в целом, о динамике, уровне и структуре социально-экономического развития России, месте и роли России в мире;
- приводить примеры объектов Всемирного наследия ЮНЕСКО и описывать их местоположение на географической карте;
- характеризовать место и роль России в мировом хозяйстве.

2. СОДЕРЖАНИЕ УЧЕБНОГО ПРЕДМЕТА

Раздел I. Хозяйство России

Тема 1. Общая характеристика хозяйства

Состав хозяйства: секторы, важнейшие межотраслевые комплексы и отрасли. Отраслевая, функциональная и территориальная структуры хозяйства, факторы их формирования и развития. Общие особенности географии хозяйства России: основная зона хозяйственного освоения. Валовой внутренний продукт (ВВП) и валовой региональный продукт (ВРП) как показатели уровня развития страны и регионов. Факторы размещения производства.

Человеческий капитал России. Природно-ресурсный капитал России. Производственный капитал России. Распределение производственного капитала по территории страны.

Тема 2. Топливо-энергетический комплекс (ТЭК)

Топливо-энергетический комплекс: состав и значение в хозяйстве.

Нефтяная, газовая и угольная промышленность: география основных современных и перспективных районов добычи топливных ресурсов, систем трубопроводов. Место России в мировой добыче основных видов топливных ресурсов. Особенности современного этапа освоения шельфовых месторождений топлива.

Электроэнергетика: основные типы электростанций (включая станции, использующие возобновляемые источники энергии — ВИЭ), их особенности и доля в производстве электроэнергии. Место России в мировом производстве электроэнергии. Атомные, тепловые и гидроэлектростанции. Каскады ГЭС. Энергосистемы.

Влияние ТЭК на окружающую среду. Направления развития ТЭК России.

Практические работы

1) Анализ статистических и текстовых материалов с целью сравнения стоимости электроэнергии для населения России в различных регионах.

2) Сравнительная оценка возможностей для развития ВИЭ в отдельных регионах страны.

Тема 3. Металлургия

Состав и значение в хозяйстве. Место России в мировом производстве металлов. Особенности технологии производства чёрных и цветных металлов. Факторы размещения предприятий металлургического комплекса. География металлургии чёрных и цветных металлов: основные районы и центры. Металлургические районы России. Влияние металлургии на окружающую среду. Направления развития металлургического комплекса России.

Практическая работа

Анализ различных источников информации, включая ресурсы Интернета, с целью определения структуры себестоимости производства алюминия.

Тема 4. Машиностроение

Состав и значение в хозяйстве. Место России в мировом производстве машиностроительной продукции. Факторы размещения машиностроительных предприятий. География важнейших отраслей. Машиностроение и охрана окружающей среды. Направления развития машиностроения России.

Практическая работа

Анализ различных источников информации, включая ресурсы Интернета, с целью объяснения влияния географического положения машиностроительного предприятия (по выбору) на конкурентоспособность его продукции.

Тема 5. Химическая промышленность

Состав и значение в хозяйстве. Факторы размещения предприятий. Место России в мировом производстве химической продукции. География важнейших отраслей. Химическая промышленность и охрана окружающей среды. Направления развития химической промышленности России.

Практическая работа

Анализ текстовых источников информации с целью объяснения размещения предприятий одной из отраслей химической промышленности (на примере производства синтетического каучука).

Тема 6. Лесопромышленный комплекс

Состав и значение в хозяйстве. Место России в мировом производстве продукции лесопромышленного комплекса. Факторы размещения предприятий. География важнейших отраслей. Лесное хозяйство и окружающая среда. Направления развития лесопромышленного комплекса России.

Практическая работа

Анализ «Прогноза развития лесного сектора Российской Федерации до 2030 г.» и «Стратегии развития лесопромышленного комплекса до 2030 г.» с целью определения перспектив и проблем развития комплекса.

Тема 7. Агропромышленный комплекс

Состав и значение в экономике страны.

Сельское хозяйство. Состав и значение в хозяйстве, отличия от других отраслей хозяйства. Сельскохозяйственные угодья, их площадь и структура. Сельское хозяйство и окружающая среда.

Растениеводство и животноводство: главные отрасли и их география, направления развития.

Пищевая промышленность. Состав и значение в хозяйстве. Факторы размещения предприятий. География важнейших отраслей. Пищевая промышленность и окружающая среда. Направления развития пищевой промышленности России.

Лёгкая промышленность. Состав и значение в хозяйстве. Факторы размещения предприятий. География важнейших отраслей. Лёгкая промышленность и окружающая среда. Направления развития лёгкой промышленности России.

Практическая работа

Определение влияния природных и социальных факторов на размещение отраслей АПК.

Тема 8. Инфраструктурный комплекс

Состав и значение в хозяйстве.

Транспорт. Состав и значение в хозяйстве. Грузооборот и пассажирооборот. Транспортные узлы. Транспортная система.

Морской, внутренний водный, железнодорожный, автомобильный, воздушный и трубопроводный транспорт: особенности, география, влияние на окружающую среду, направления развития.

Связь: состав и значение в хозяйстве. География связи. Направления развития связи в России.

География туризма и рекреации.

Наука и образование: значение в хозяйстве, география. Наукограды. Направления развития науки и образования.

Раздел 2. Регионы России

Темы 9 – 17. Центральная Россия, Европейский Северо-Запад, Европейский Север, Европейский Юг, Поволжье, Урал, Западная Сибирь, Восточная Сибирь и Дальний Восток

Европейская и азиатская части России: территория, географическое положение, природа, население, хозяйство.

Европейский Север, Европейский Северо-Запад, Центральная Россия, Европейский Юг, Поволжье, Урал, Западная Сибирь, Восточная Сибирь, Дальний Восток: состав и географическое положение, особенности природы и природно-ресурсного потенциала, населения и хозяйства. Экологические проблемы и перспективы развития.

Практические работы

1) Составление географического описания природы, населения и хозяйства на основе использования нескольких источников информации.

2) Сравнение двух субъектов Российской Федерации по заданным критериям.

3) Классификация субъектов Российской Федерации одного из географических районов России по уровню социально-экономического развития на основе статистических данных.

4) Оценка туристско-рекреационного потенциала региона.

Раздел 3. Россия в мире

Россия в системе международного географического разделения труда. Россия в мировой торговле. Россия в системе мировых транспортных коридоров.

3. ТЕМАТИЧЕСКОЕ ПЛАНИРОВАНИЕ С УКАЗАНИЕМ КОЛИЧЕСТВА ЧАСОВ, ОТВОДИМЫХ НА ОСВОЕНИЕ КАЖДОЙ ТЕМЫ

№ урока		Раздел. Тема урока	§ учебника
п/п	в теме		
Тема 1. Хозяйство России (24 ч.)			
1	1	Развитие хозяйства	§1
2	2	Особенности экономики России	§2
3	3	Национальное богатство России. Учимся с «Полярной звездой» (1). Реализуем проект	§3
4	4	Входная контрольная работа	
5	5	Топливо-энергетический комплекс. Угольная промышленность	§4
6	6	Нефтяная промышленность	§5
7	7	Газовая промышленность	§6
8	8	Электроэнергетика <i>Пр. р. №1 «Анализ статистических и текстовых материалов с целью сравнения стоимости электроэнергии для населения России в различных регионах»</i>	§7
9	9	<i>Пр. р. №2 «Сравнительная оценка возможностей для развития ВИЭ в отдельных регионах страны».</i>	§7
10	10	Чёрная металлургия	§8
11	11	Цветная металлургия <i>Пр. р. №3 «Определение структуры себестоимости производства алюминия»</i>	§9
12	12	Машиностроение. <i>Пр. р. №4 «Объяснение влияния географического положения машиностроительного предприятия (по выбору) на конкурентоспособность его продукции»</i>	§10
13	13	Химическая промышленность. Химическая промышленность Ульяновской области	§11
14	14	<i>Пр. р. №5 «Объяснение размещения предприятий одной из отраслей химической промышленности (на примере производства синтетического каучука)».</i>	§11
15	15	Лесопромышленный комплекс <i>Пр. р. №6 «Анализ «Прогноза развития лесного сектора Российской Федерации до 2030 г.» и «Стратегии развития лесопромышленного комплекса до 2030 г.» с целью определения перспектив и проблем развития комплекса».</i>	§12
16	16	Сельское хозяйство. Растениеводство	§13
17	17	Сельское хозяйство. Животноводство	§14
18	18	Учимся с «Полярной звездой» (2). Планируем деятельность, работаем с информацией. <i>Пр. р. №6 «Определение влияния природных и социальных факторов на размещение отраслей АПК».</i>	§15

№ урока		Раздел. Тема урока	§ учебника
п/п	в теме		
19	19	Транспортная инфраструктура (1)	§16
20	20	Транспортная инфраструктура (2)	§17
21	21	Социальная инфраструктура. Рекреационное хозяйство	§18
22	22	Учимся с «Полярной звездой» (3). Изучаем сферу услуг своего района. Сфера услуг Ульяновской области (РК)	§19
23	23	Информационная инфраструктура	§20
24	24	Формы территориальной организации хозяйства России	§21
Регионы России (40 ч.)			
25	1	Пространство Центральной России	§22
26	2	Центральная Россия: освоение территории и население	§23
27	3	Центральная Россия: хозяйство (1)	§24
28	4	Центральная Россия: хозяйство (2)	§25
29	5	Учимся с «Полярной звездой» (4). Работа с текстом.	§26
30	6	Москва – столица России	§27
31	7	Пространство Северо-Запада	§28
32	8	Северо-Запад: «окно в Европу»	§29
33	9	Северо-запад: хозяйство	§30
34	10	Санкт-Петербург – культурная столица России	§31
35	11	Пространство Европейского Севера	§32
36	12	Европейский Север: освоение территории и население	§33
37	13	Европейский Север: хозяйство и проблемы	§34
38	14	<i>Пр.р. №7 «Составление географического описания природы, населения и хозяйства на основе использования нескольких источников информации».</i>	
39	15	Учимся с «Полярной звездой» (5). Составление карты.	§35
40	16	Пространство Европейского Юга	§36
41	17	Европейский Юг: население	§37
42	18	Европейский Юг: освоение территории и хозяйство	§38

№ урока		Раздел. Тема урока	§ учебника
п/п	в теме		
43	19	Учимся с «Полярной звездой» (6). Разработка проекта «Развитие рекреации на Северном Кавказе»	§39
44	20	Пространство Поволжья	§40
45	21	Поволжье: освоение территории и население	§41
46	22	Поволжье: хозяйство и проблемы	§42
47	23	Учимся с «Полярной звездой» (7). Подготовка и проведение дискуссии «Экологические проблемы Поволжья»	§43
48	24	Пространство Урала	§44
49	25	Урал: население и города	§45
50	26	Урал: освоение территории и хозяйство	§46
51	27	<i>Пр.р. №8 «Сравнение двух субъектов РФ по заданным критериям»</i>	
52	28	Учимся с «Полярной звездой» (8). Анализ ситуации «Специфика проблем Урала»	§47
53	29	Пространство Сибири	§48
54	30	Сибирь: освоение территории, население и хозяйство	§49
55	31	Западная Сибирь	§50
56	32	Восточная Сибирь	§51
57	33	<i>Пр.р. №9 «Классификация субъектов РФ по уровню социально-экономического развития на основе статистических данных»</i>	
58	34	Учимся с «Полярной звездой» (9). Разработка проекта «Путешествие по Транссибирской железной дороге»	§52
59	35	Пространство Дальнего Востока	§53
60	36	Дальний Восток: освоение территории и население	§54
61	37	Дальний Восток: хозяйство	§55
62	38	Дальний Восток: хозяйство и перспективы	§56
63	39	Учимся с «Полярной звездой» (10). Разработка проекта «Развитие Дальнего востока в первой половине XXI в.»	§57
64	40	Государственные программы для пространственного развития России	§58
		Заключение (2 ч.)	
65	1	Итоговый контроль	
66	2	Россия в мире	§59